









## RISQUES NATURELS

### Commune de LA BUISSIÈRE

MINISTÈRE DE L'AMÉNAGEMENT DU TERRITOIRE  
DE L'ÉQUIPEMENT, DU LOGEMENT ET DU TOURISME  
groupe d'études et de programmation (cellule réseaux servitudes)  
9, quai Créqui - 38000 GRENOBLE

L  
E  
G  
E  
N  
D  
E

1		SURFACES SUBMERSIBLES
2		ZONES MARÉCAIQUES
3		ZONES DE DÉBOULEMENT DE TORRENTS
4		ZONES D'INSTABILITÉ DU LIT DES TORRENTS
5		ZONES DE GLISSEMENT DE TERRAIN
6		
7		ZONES DANGEREUSES <span style="font-size: 0.8em;">{ éboulements chutes de pierres avalanches</span>
		LIMITES COMMUNALES

échelle : 1/10.000

établi le : 12.12.1977

modifié le : 27.12.1979

