








LEGENDE DES RESEAUX

-  CAPTAGE DE SOURCE
-  FORAGE DANS LA NAPPE
-  RESERVOIR
-  RESEAU D'ADDUCTION
-  DISTRIBUTION LES GRANGES
-  DISTRIBUTION LA VILLE
-  POTEAU INCENDIE

Bureau d'Etudes
**Res'O
 Conseil**
 12 rue Champollion
 39 450 VIF
 tel : 04.76.13.22.80 / fax : 04.76.13.30.56
 mail : resconseil@wanadoo.fr

Maitre d'ouvrage

 MAIRIE
LA BUSSIÈRE
 39400

Commune de **LA BUSSIÈRE**

**RESEAU
 D'EAU POTABLE**

PLAN GENERAL DU RESEAU

Plan à jour à début février 2015

N° Référence du plan	Fichier support	Echelle		
031-12-BUSS5000-DIA	\BUSS5000\Plan des réseaux\reseau.dwg	1/2500		
EVOLUTION DU DOCUMENT				
Indice	Date	Réalisé par	Vérifié par	Désignation
A	05/03/12	L. VAILLON	L. BARBOSA	Première diffusion
B	09/02/15	L. BARBOSA	C. CAMBON	mise à jour générale suite à travaux
C				
D				
E				